

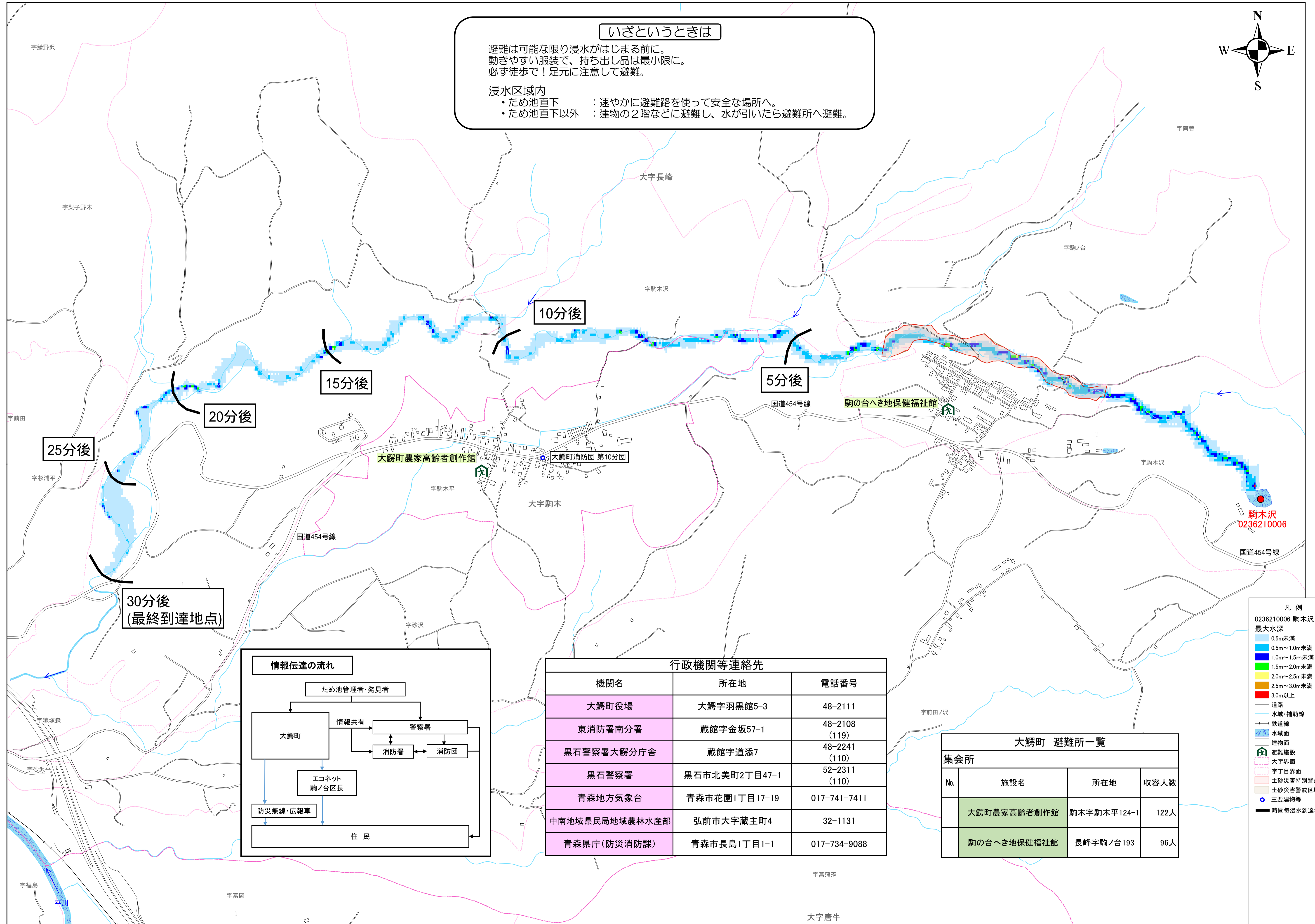

# 大鰐町 駒の台地区・駒木地区 駒木沢ハザードマップ

## いざというときは

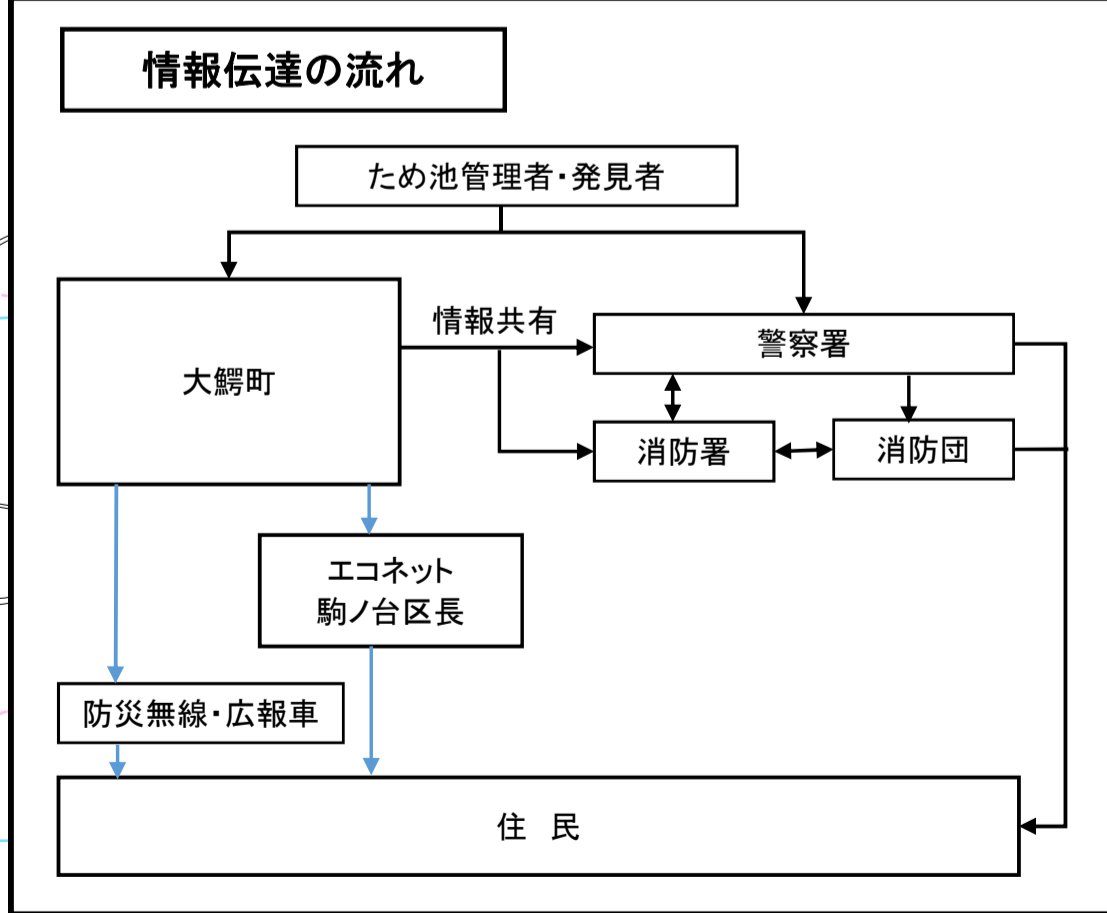
避難は可能な限り浸水が始まる前に。  
動きやすい服装で、持ち出し品は最小限に。  
必ず徒歩で！足元に注意して避難。

### 浸水区域内

- ため池直下 : 速やかに避難路を使って安全な場所へ。
- ため池直下以外 : 建物の2階などに避難し、水が引いたら避難所へ避難。



30分後  
(最終到達地点)



### 行政機関等連絡先

機関名	所在地	電話番号
大鰐町役場	大鰐字羽黒館5-3	48-2111
東消防署南分署	蔵館字金坂57-1	48-2108 (119)
黒石警察署大鰐分庁舎	蔵館字道添7	48-2241 (110)
黒石警察署	黒石市北美町2丁目47-1	52-2311 (110)
青森地方気象台	青森市花園1丁目17-19	017-741-7411
中南地域県民局地域農林水産部	弘前市大字蔵主町4	32-1131
青森県庁(防災消防課)	青森市長島1丁目1-1	017-734-9088

### 大鰐町 避難所一覧

集会所			
No.	施設名	所在地	収容人数
	大鰐町農家高齢者創作館	駒木字駒木平124-1	122人
	駒の台へき地保健福祉館	長峰字駒ノ台193	96人

- ### 凡例
- 0236210006 駒木沢  
最大水深
- 0.5m未満
  - 0.5m~1.0m未満
  - 1.0m~1.5m未満
  - 1.5m~2.0m未満
  - 2.0m~2.5m未満
  - 2.5m~3.0m未満
  - 3.0m以上
- 道路
  - 水域・補助線
  - 鉄道線
  - 水域面
  - 建物面
  - 避難施設
  - 大字界面
  - 字丁目界面
  - 土砂災害特別警戒区域
  - 土砂災害警戒区域
  - 主要建物等
  - 時間毎浸水到達地点